



**КОМИТЕТ ИМУЩЕСТВЕННЫХ ОТНОШЕНИЙ
АДМИНИСТРАЦИИ ПЕРМСКОГО МУНИЦИПАЛЬНОГО ОКРУГА**

РЕШЕНИЕ

о размещении объектов № 1957

Пермский край
Пермский округ

11.08.2023

Комитет имущественных отношений администрации Пермского муниципального округа разрешает Акционерному обществу «Газпром газораспределение Пермь» (ИНН 5902183841, ОГРН 1025900512670, почтовый адрес: 614000, г. Пермь, ул. Петропавловская, 43)

размещение объекта «Газопровод давлением до 1,2 Мпа, для размещения которого не требуется разрешения на строительство»

на землях муниципальная собственность и государственная собственность на которые не разграничена

на срок 1 год.

Местоположение: Пермский край, Пермский муниципальный округ, с. Култаево, ул. Листопадная, к дому 3а.

Приложение: схема предполагаемых к использованию земель или части земельного участка.

Особые условия использования:

1. При размещении объекта учесть параметры ширины проезда улично-дорожной сети, во избежание сужения полосы отвода дороги.
2. Получение разрешения на производство земляных работ.

Заместитель председателя комитета
имущественных отношений администрации
Пермского муниципального округа



М.В. Королева

(подпись, печать)

Схема предполагаемых к использованию земель или части земельного участка

Объект: Газопровод давлением до 1,2 Мпа, для размещения которого не требуется разрешения на строительство

Местоположение: расположенных по адресу: Пермский край, м.о. Пермский, с. Култаево, ул. Листопадная, к дому 3а

Площадь земель или части земельного участка, кв.м.: 893

Категория земель: земли населенных пунктов

Вид разрешенного использования: -

Описание границ смежных землепользователей:

От точки н1 до точки н2 - земельный участок

с кадастровым номером 59:32:0680001:8406

От точки н2 до точки н8 - земли общего пользования

От точки н8 до точки н11 - земельный участок

с кадастровым номером 59:32:0680001:11069

От точки н11 до точки н12 - земельный участок

с кадастровым номером 59:32:0680001:8407

От точки н12 до точки н15 - земли общего пользования

От точки н15 до точки н1 - земельный участок

с кадастровым номером 59:32:0680001:8407

Каталог координат, м

№ точки границы	X	Y
н1	505016.50	2214453.02
н2	505008.07	2214463.32
н3	505000.65	2214457.24
н4	505009.28	2214444.77
н5	505016.93	2214416.35
н6	505014.08	2214413.32
н7	505023.02	2214406.03
н8	505035.27	2214422.36
н9	505042.52	2214432.73
н10	505048.78	2214442.57
н11	505041.91	2214447.83
н12	505032.45	2214433.53
н13	505028.47	2214428.64
н14	505025.78	2214425.78
н15	505019.61	2214449.22
н1	505016.50	2214453.02


Условные обозначения:



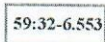
- предполагаемый участок земель, на которых планируется размещение объекта



- границы и номер земельного участка, сведения о которых внесены в ЕГРН



- границы и номер объекта капитального строительства, сведения о которых внесены в ЕГРН



- зоны с особыми условиями использования территории, сведения о которых внесены в ЕГРН

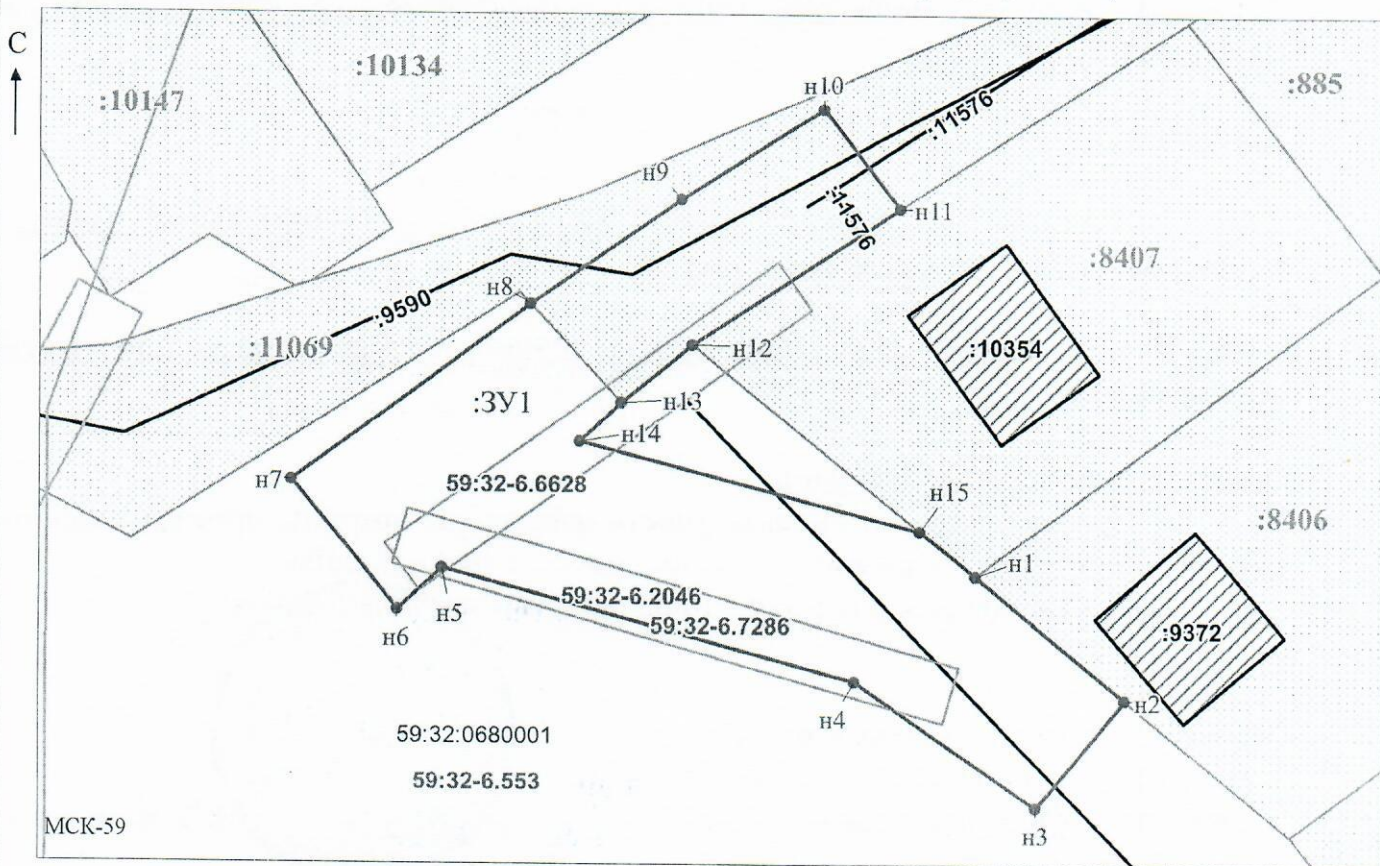
:ЗУ1

- обозначение запрашиваемого земельного участка



н1 - характерная точка границ земель или части земельного участка

59:32:0680001 - номер кадастрового квартала



Заявитель: _____ / Офишкина И.В.
 МП (подпись, расшифровка подписи)

Масштаб 1:500

(для юридических лиц и индивидуальных предпринимателей)